

Isikliku kasutusõiguse seadmise plaan

IKÕ ala Pos nr (plaanil)	Kinnistu registriosa nr	Katastriüksuse tunnus, nimi ja sihtotstarve	Asukoht riigitee (nr ja nimi) suhtes (lõigu algus ja lõpp km)	IKÕ ala pindala ruutmeetrites m ²
Pos 1	10253250	63902:001:3971 80 Heltermaa-Kärdla-Luidja tee Transpordimaa 100%	80 Heltermaa-Kärdla-Luidja tee ristumine 4,87 km kulgemine 4,84-4,87 km	ca 76
Pos 2	10253250	63902:001:3971 80 Heltermaa-Kärdla-Luidja tee Transpordimaa 100%	80 Heltermaa-Kärdla-Luidja tee kulgemine 4,72-4,82 km	ca 203

Männituka
63902:001:0658

80 Heltermaa-Kärdla-Luidja tee
20501:001:0927

80 Heltermaa-Kärdla-Luidja tee
63902:001:3971

Pos 1

Männituka
63902:001:0659

12103 Suuremõisa tee
63902:001:4030

Nurga
20501:001:2011

Teeristi
63902:001:2252

Välise tee
63901:001:1508





Pos 2

Teeristi
63902:001:2251

Kenderi
63901:001:1375

Eesnurga
20501:001:2013

Toominga
63901:001:1532

-  IKÕ seadmise ala
-  Kinnistute piirid
-  Projekteeritud 10 kV maakaabel
-  Ol.ol 0,4 kV õhuliin

Projekti nimi / aadress Heltermaa sadam elektriauto laadija peakaitme suurendamise tööprojekt. Heltermaa küla, Hiiu maakond.			Töö nr LC0852
Koostaja Ain Talts	Mõõtkava 1:1000	Leht / formaat 4/5 / A4	Kuupäev 09.05.2024